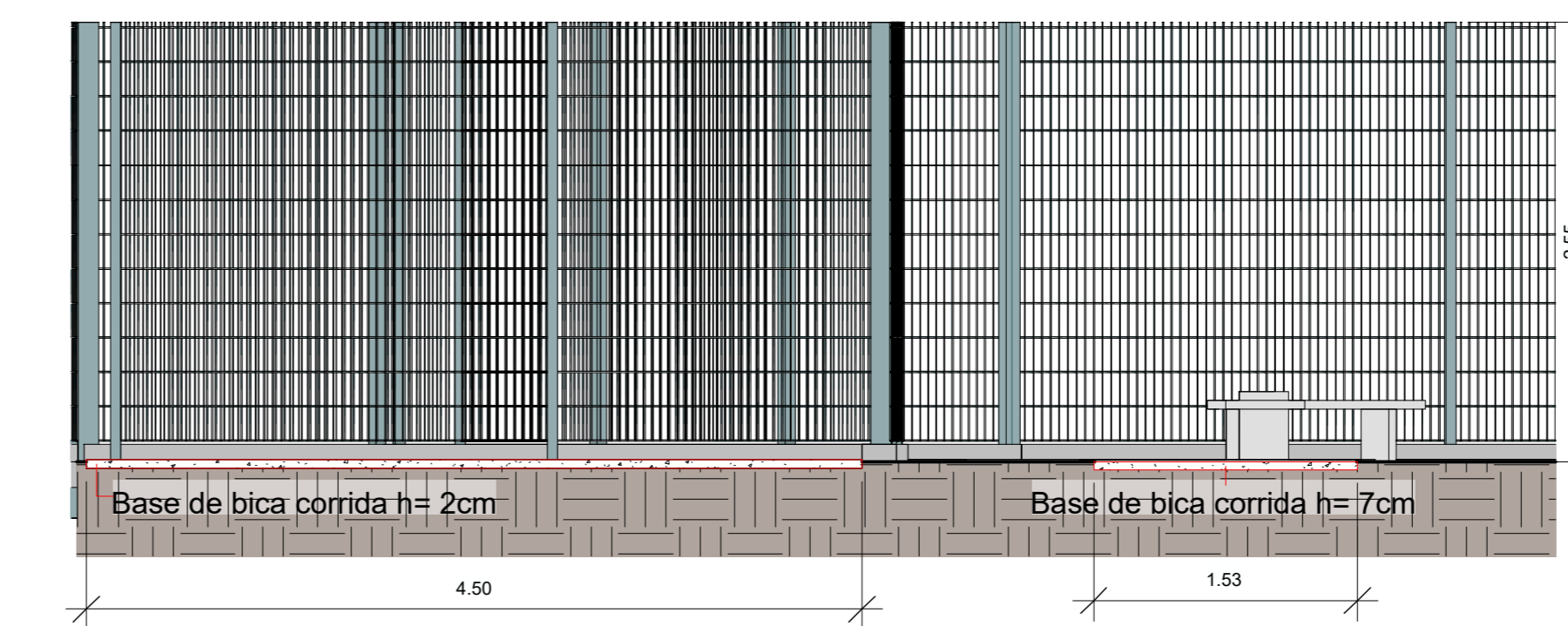
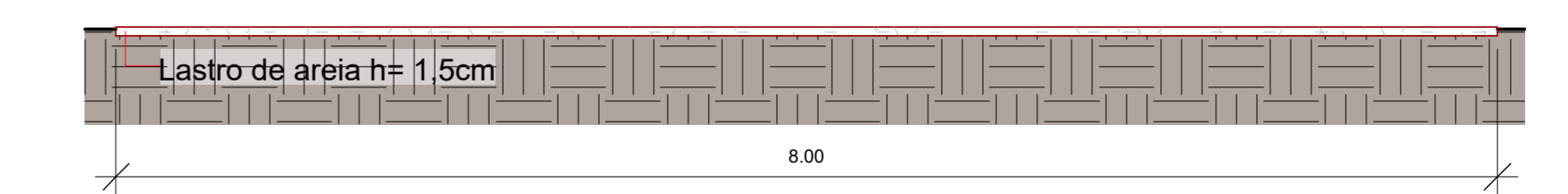




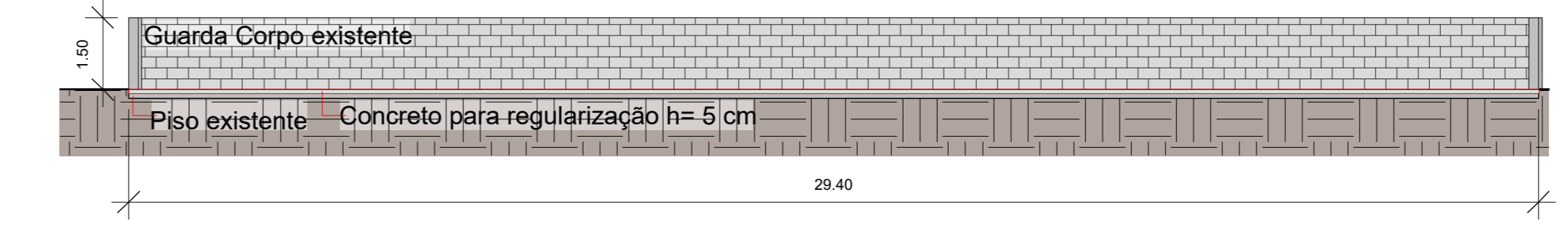
1 Nível 1  
1 : 150



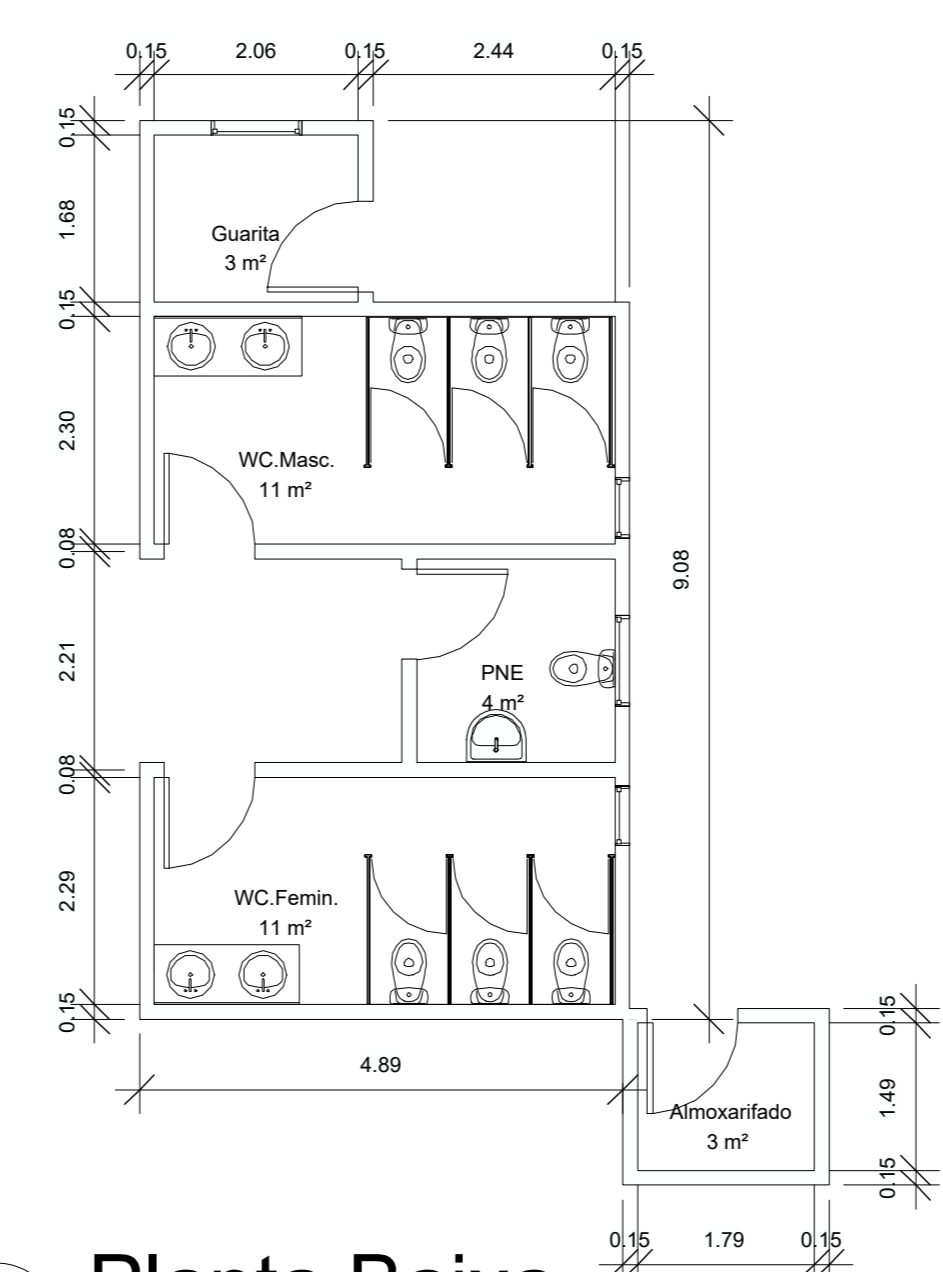
2 Corte Estac. e Pista  
1 : 50



3 Corte Quadra de Areia  
1 : 50



4 Corte Quadra Poliesportiva  
1 : 150



5 Planta Baixa  
1 : 100

QUADRO DE ÁREAS		
DESCRIÇÃO	QUANTIDADE	UNIDADE
ÁREA DO TERRENO	2.437,02	M²
ÁREA A DEMOLIR	298,67	M²
ÁREA A PRESERVAR	44,00	M²
ÁREA QUADRA POLIESPORTIVA	450,00	M²
ÁREA PISTA DE CAMINHADA	6.874,56	M²
ÁREA DO ESTACIONAMENTO	121,14	M²
ÁREA QUADRA DE AREIA	128,00	M²
ÁREA DO PLANTIO DE GRAMA ESMERALDA	1780,00	M²
ALAMBRADO	308,22	PERÍMETRO

PREFEITURA DE  
PIRAPORA DO BOM JESUS  
Estado de São Paulo  
SECRETARIA DE DESENVOLVIMENTO URBANO E MEIO AMBIENTE

PROJETO BÁSICO FOLHA:  
2/2

OBRA:  
Projeto de Parque

ENDEREÇO:  
Rua Derci Lourenço, Nº S/N - Itaguara Parque  
PIRAPORA DO BOM JESUS SP - CEP:06550-000

PROPRIETÁRIO:  
Prefeitura Municipal de Pirapora do Bom Jesus

Escala:Indicadas

Localização sem escala

Declaro que a aprovação do projeto não implica no reconhecimento por parte da Prefeitura do direito de propriedade do terreno.

Prefeito Municipal  
Dany Willian Floresti

Responsável Técnico: Giovanna C. C. Gonçalves  
Engenheira Civil  
CREA: 5070509966  
ART: 28027230231284374

Autor do Projeto: Gabriel de O.Ferreira  
Arquiteto e Urbanista  
CAU: A185992-7  
RR: S11340770100CT001

OBS: